


„BUDROMOST-STARACHOWICE”

Spółka z o.o.
27-215 Wąchock, ul. Św. Rocha 31
tel./fax 41 271 55 55
tel. 41 271 58 42, 41 271 50 57
NIP 664-19-36-388 REGON 290010189
KRS 0000065258

wykonawca prac geodezyjnych

Wąchock, dn. 31.07.2018



ZAWIADOMIENIE

o czynnościach ustalenia granic nieruchomości

Na podstawie § 37 i § 38 ust. 1, rozporządzenia Ministra Rozwoju Regionalnego i Budownictwa z dnia 29 marca 2001 r. w sprawie ewidencji gruntów i budynków (Dz.U. z 2016, poz. 1034), uprzejmie

zawiadamiam,

że wykonywane są czynności geodezyjne związane z ustaleniem granic nieruchomości, położonej w obrębie geodezyjnym nr 0003 Brzezinki Stare (Gmina Tczów), oznaczonej w ewidencji gruntów i budynków jako działka nr 200, Nieruchomość stanowi własność: Gmina Tczów. W związku z tym w dniu 31.08.2018 o godz. 11:30 w miejscowości Brzezinki Stare w miejscu położenia działki zostaną przeprowadzone czynności ustalenia granic tych nieruchomości z nieruchomościami sąsiednimi 137, 138. Wobec powyższego proszę o zgłoszenie się w podanym wyżej terminie na działce nr 138.

Pouczenie

Zawiadomieni właściciele (władający) gruntami proszeni są o przybycie w oznaczonym terminie z wszelkimi dokumentami, jakie mogą być potrzebne przy ustaleniu granic ich gruntów oraz z dokumentami tożsamości.

W imieniu osób nieobecnych mogą występować odpowiednio upoważnieni pełnomocnicy – pełnomocnictwo na piśmie. Dokument świadczący o pełnomocnictwie jednorazowym zostanie dołączony do akt.

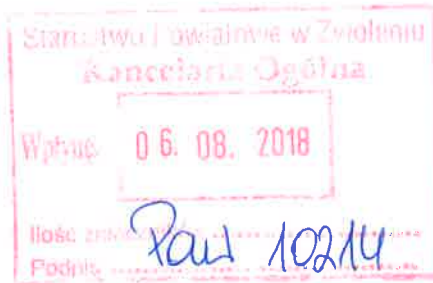
Nieusprawiedliwione niestawiennictwo stron nie wstrzymuje ww. czynności.

Włodzimierz Czernilewski

mgr inż. geodeta
uprawnienia nr 7957
podpis geodety

„BUDROMOST-STARACHOWICE”
Spółka z o.o.
27-215 Wąchock, ul. Św. Rocha 31
tel./fax 41 271 55 55
tel. 41 271 58 42, 41 271 50 57
NIP 664-19-36-388 REGON 290010189
KRS 0000065258
wykonawca prac geodezyjnych

Wąchock, dn. 31.07.2018



ZAWIADOMIENIE

o czynnościach ustalenia granic nieruchomości

Na podstawie § 37 i § 38 ust. 1, rozporządzenia Ministra Rozwoju Regionalnego i Budownictwa z dnia 29 marca 2001 r. w sprawie ewidencji gruntów i budynków (Dz.U. z 2016, poz. 1034), uprzejmie

zawiadamiam,

że wykonywane są czynności geodezyjne związane z ustaleniem granic nieruchomości, położonej w obrębie geodezyjnym nr 0003 Brzezinki Stare (Gmina Tczów), oznaczonej w ewidencji gruntów i budynków jako działka nr 200. Nieruchomość stanowi własność: Gmina Tczów. W związku z tym w dniu 31.08.2018 o godz. 11:45 w miejscowości Brzezinki Stare w miejscu położenia działki zostaną przeprowadzone czynności ustalenia granic tych nieruchomości z nieruchomościami sąsiednimi 138, 139. Wobec powyższego proszę o zgłoszenie się w podanym wyżej terminie na działce nr 138.

Pouczenie

Zawiadomieni właściciele (władający) gruntami proszeni są o przybycie w oznaczonym terminie z wszelkimi dokumentami, jakie mogą być potrzebne przy ustaleniu granic ich gruntów oraz z dokumentami tożsamości.

W imieniu osób nieobecnych mogą występować odpowiednio upoważnieni pełnomocnicy – pełnomocnictwo na piśmie. Dokument świadczący o pełnomocnictwie jednorazowym zostanie dołączony do akt.

Nieusprawiedliwione niestawiennictwo stron nie wstrzymuje ww. czynności.


Włodzimierz Czernilewski

mgr inż. geodeta
uprawnienia nr 7957

.....
podpis geodety

„BUDROMOST-STARACHOWICE”
Spółka z o. o.
27-215 Wąchock, ul. Św. Rocha 31
tel./fax 41 271 55 55
tel. 41 271 58 42, 41 271 50 57
NIP 664-19-36-388 REGON 290010189
KRS 0000065258

.....
wykonawca prac geodezyjnych



Wąchock, dn. 31.07.2018

ZAWIADOMIENIE

o czynnościach ustalenia granic nieruchomości

Na podstawie § 37 i § 38 ust. 1, rozporządzenia Ministra Rozwoju Regionalnego i Budownictwa z dnia 29 marca 2001 r. w sprawie ewidencji gruntów i budynków (Dz.U. z 2016, poz. 1034), uprzejmie

zawiadamiam,

że wykonywane są czynności geodezyjne związane z ustaleniem granic nieruchomości, położonej w obrębie geodezyjnym nr 0003 Brzezinki Stare (Gmina Tczów), oznaczonej w ewidencji gruntów i budynków jako działka nr 200. Nieruchomość stanowi własność: Gmina Tczów. W związku z tym w dniu 31.08.2018 o godz. 9:30 w miejscowości Brzezinki Stare w miejscu położenia działki zostaną przeprowadzone czynności ustalenia granic tych nieruchomości z nieruchomościami sąsiednimi 129, 130. Wobec powyższego proszę o zgłoszenie się w podanym wyżej terminie na działce nr 130.

Pouczenie

Zawiadomieni właściciele (władający) gruntami proszeni są o przybycie w oznaczonym terminie z wszelkimi dokumentami, jakie mogą być potrzebne przy ustaleniu granic ich gruntów oraz z dokumentami tożsamości.

W imieniu osób nieobecnych mogą występować odpowiednio upoważnieni pełnomocnicy – pełnomocnictwo na piśmie. Dokument świadczący o pełnomocnictwie jednorazowym zostanie dołączony do akt.

Nieusprawiedliwione niestawiennictwo stron nie wstrzymuje ww. czynności.

Włodzimierz Czernilewski

mgr inż. geodeta
uprawnienia nr 7957


.....
podpis geodety

„BUDROMOST - STARACHOWICE”

Spółka z o.o.
27-215 Wąchock, ul. Św. Rocha 31
tel./fax 41 271 55 55
tel. 41 271 58 42, 41 271 50 57
NIP 664-19-36-388 REGON 290010189
KRS 0000065258

Wąchock, dn. 31.07.2018

.....
wykonawca prac geodezyjnych



ZAWIADOMIENIE

o czynnościach ustalenia granic nieruchomości

Na podstawie § 37 i § 38 ust. 1, rozporządzenia Ministra Rozwoju Regionalnego i Budownictwa z dnia 29 marca 2001 r. w sprawie ewidencji gruntów i budynków (Dz.U. z 2016, poz. 1034), uprzejmie

zawiadamiam,

że wykonywane są czynności geodezyjne związane z ustaleniem granic nieruchomości, położonej w obrębie geodezyjnym nr 0003 Brzezinki Stare (Gmina Tczów), oznaczonej w ewidencji gruntów i budynków jako działka nr 200, Nieruchomość stanowi własność: Gmina Tczów. W związku z tym w dniu 03.09.2018 o godz. 14:00 w miejscowości Brzezinki Stare w miejscu położenia działki zostaną przeprowadzone czynności ustalenia granic tych nieruchomości z nieruchomościami sąsiednimi 240, 242. Wobec powyższego proszę o zgłoszenie się w podanym wyżej terminie na działce nr 242.

Pouczenie

Zawiadomieni właściciele (władający) gruntami proszeni są o przybycie w oznaczonym terminie z wszelkimi dokumentami, jakie mogą być potrzebne przy ustaleniu granic ich gruntów oraz z dokumentami tożsamości.

W imieniu osób nieobecnych mogą występować odpowiednio upoważnieni pełnomocnicy – pełnomocnictwo na piśmie. Dokument świadczący o pełnomocnictwie jednorazowym zostanie dołączony do akt.


Nieusprawiedliwione niestawiennictwo stron nie wstrzymuje ww. czynności.

Włodzimierz Czernilewski

mgr inż. geodeta
uprawnienia nr 7957

.....
podpis geodety

.....
wykonawca prac geodezyjnych



ZAWIADOMIENIE

o czynnościach ustalenia granic nieruchomości

Na podstawie § 37 i § 38 ust. 1, rozporządzenia Ministra Rozwoju Regionalnego i Budownictwa z dnia 29 marca 2001 r. w sprawie ewidencji gruntów i budynków (Dz.U. z 2016, poz. 1034), uprzejmie

zawiadamiam,

że wykonywane są czynności geodezyjne związane z ustaleniem granic nieruchomości, położonej w obrębie geodezyjnym nr 0003 Brzezinki Stare (Gmina Tczów), oznaczonej w ewidencji gruntów i budynków jako działka nr 200. Nieruchomość stanowi własność: Gmina Tczów. W związku z tym w dniu 31.08.2018 o godz. 9:45 w miejscowości Brzezinki Stare w miejscu położenia działki zostaną przeprowadzone czynności ustalenia granic tych nieruchomości z nieruchomościami sąsiednimi 130, 131. Wobec powyższego proszę o zgłoszenie się w podanym wyżej terminie na działce nr 130.

Pouczenie

Zawiadomieni właściciele (władający) gruntami proszeni są o przybycie w oznaczonym terminie z wszelkimi dokumentami, jakie mogą być potrzebne przy ustaleniu granic ich gruntów oraz z dokumentami tożsamości.

W imieniu osób nieobecnych mogą występować odpowiednio upoważnieni pełnomocnicy – pełnomocnictwo na piśmie. Dokument świadczący o pełnomocnictwie jednorazowym zostanie dołączony do akt.

Nieusprawiedliwione niestawiennictwo stron nie wstrzymuje ww. czynności.

Włodzimierz Czernilewski
mgr inż. geodeta
uprawnienia nr 7957

.....
podpis geodety